

**Legenda**

REVISIONE\_30TER\_SAN SPERATE 2024

Fasce30Ter

**pericolo**

H11

H12

H13

H14

**Quadri**

1

2

3

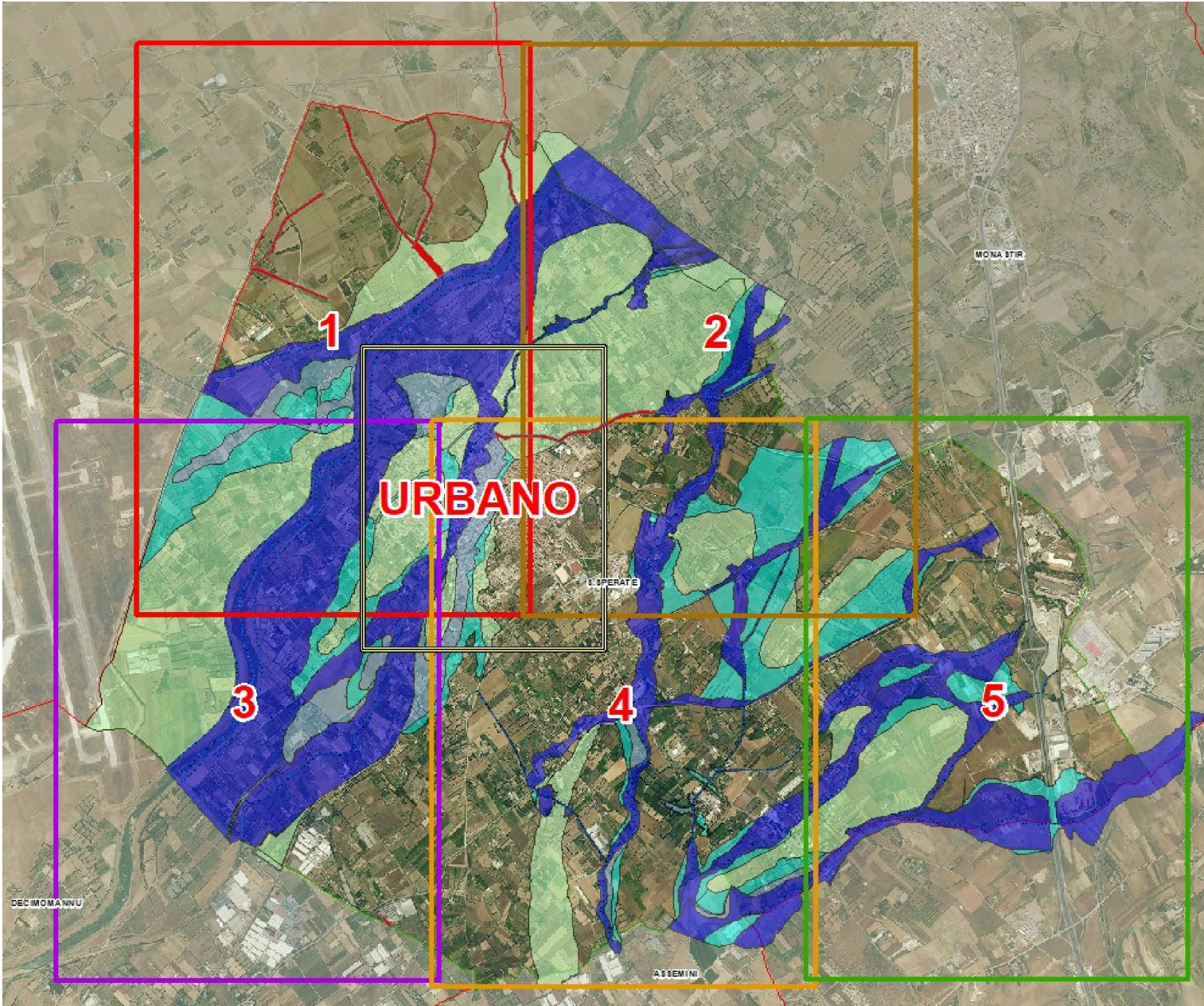
4


5

URBANO

**COMUNE**

S.SPERATE





COMUNE SAN SPERATE

COMMITTENTE

Amministrazione Comunale di SAN SPERATE

SINDACO

ASS.RE URBANISTICA

Fabrizio MadedduGermano Cocco

RESPONSABILE DEL PROCEDIMENTO

Ing. Michela Oro

PROGETTISTA INCARICATO

Ing. Alessandro Salis  
Via Palomba 53, 09128 Cagliari  
tel. 3466759914  
mail ing.alessandrosalis.co@gmail.com

Geol. Luigi Maccioni  
Via Cavalcaniti 1, 09047 Setargius  
tel. 335244024  
mail maccionisigeo@gmail.com

PROPOSTA DI VARIANTE AL PAI  
(Art. 37 - Comma 3 lett.b NTA del P.A.I.)  
Aree a pericolosità e rischio idraulico

Elaborato

Carta dei vincoli proposti  
su foto aerea

Quadro 1

Tavola

10a.1

Scala

1:5000

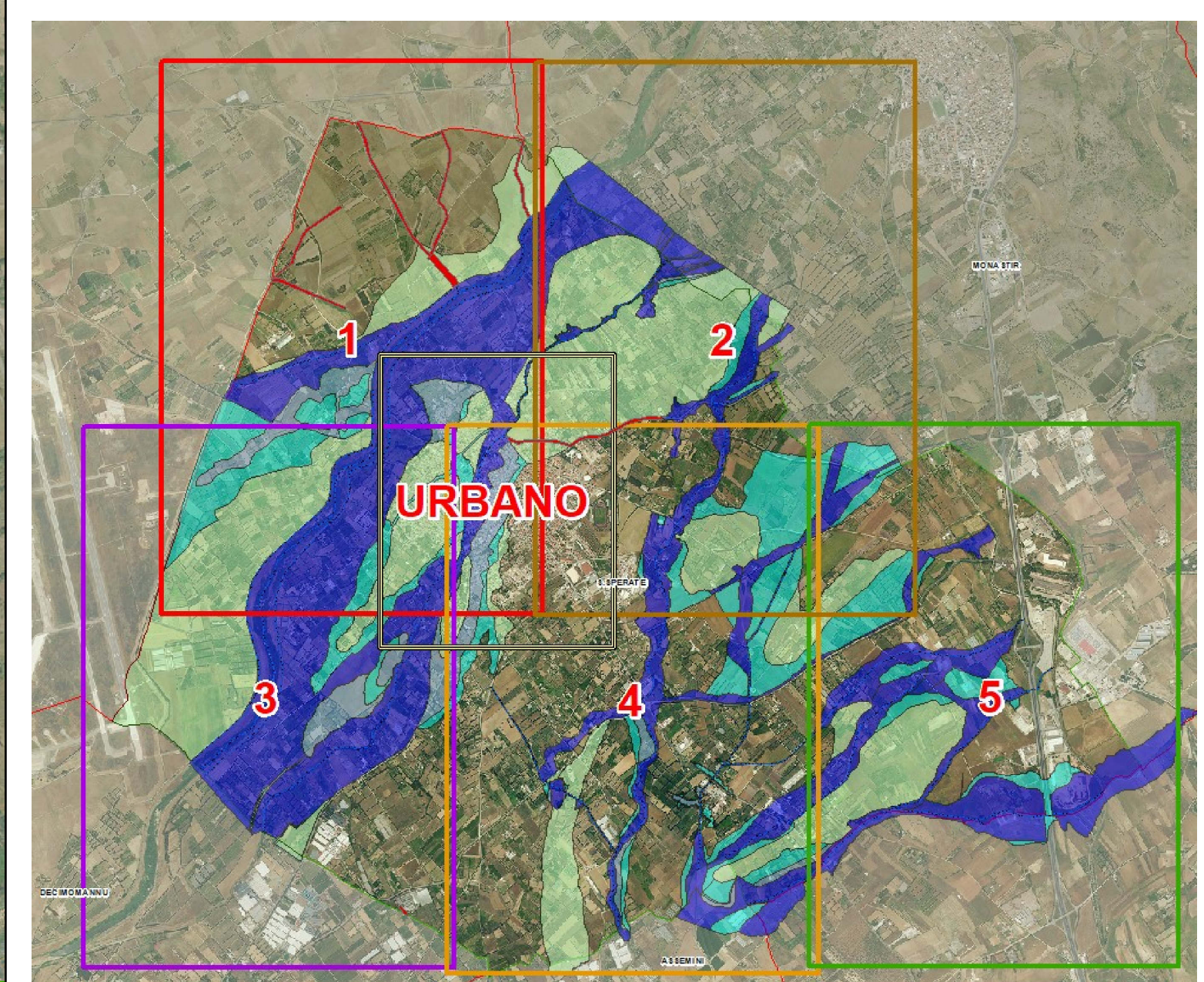
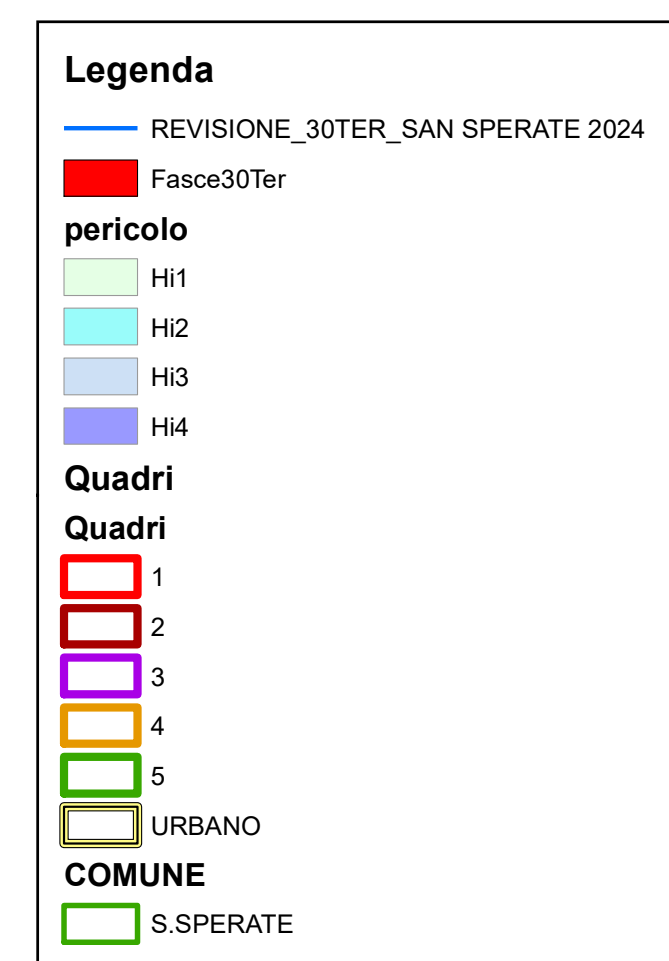
Data

DICEMBRE 2024

Rev

Rev Febbraio 2025





COMUNE SAN SPERATE

COMMITTENTE

**Amministrazione Comunale di  
SAN SPERATE**

SINDACO

ASS.RE URBANISTICA

Fabrizio Madedda

**du** *Germana Cocco*

RESPONSABILE DEL PROCEDIMENTO

**Ing. Michela Oro**

PROGETTISTA INCARICATO

Ing. Alessandro Salis  
Via Palomba 53, 09128 Cagliari  
tel. 3466759914  
mail [ing.alessandrosalis.ca@gmail.com](mailto:ing.alessandrosalis.ca@gmail.com)

Geol. Luigi Maccioni  
Via Cavalcanti 1, 09047 Selargius  
tel. 335244024  
mail maccionisigea@gmail.com

Elaborato

**Carta dei vincoli proposti  
su foto aerea**

**Quadro 2**

Tavola

10a.2

Scala

1:5000

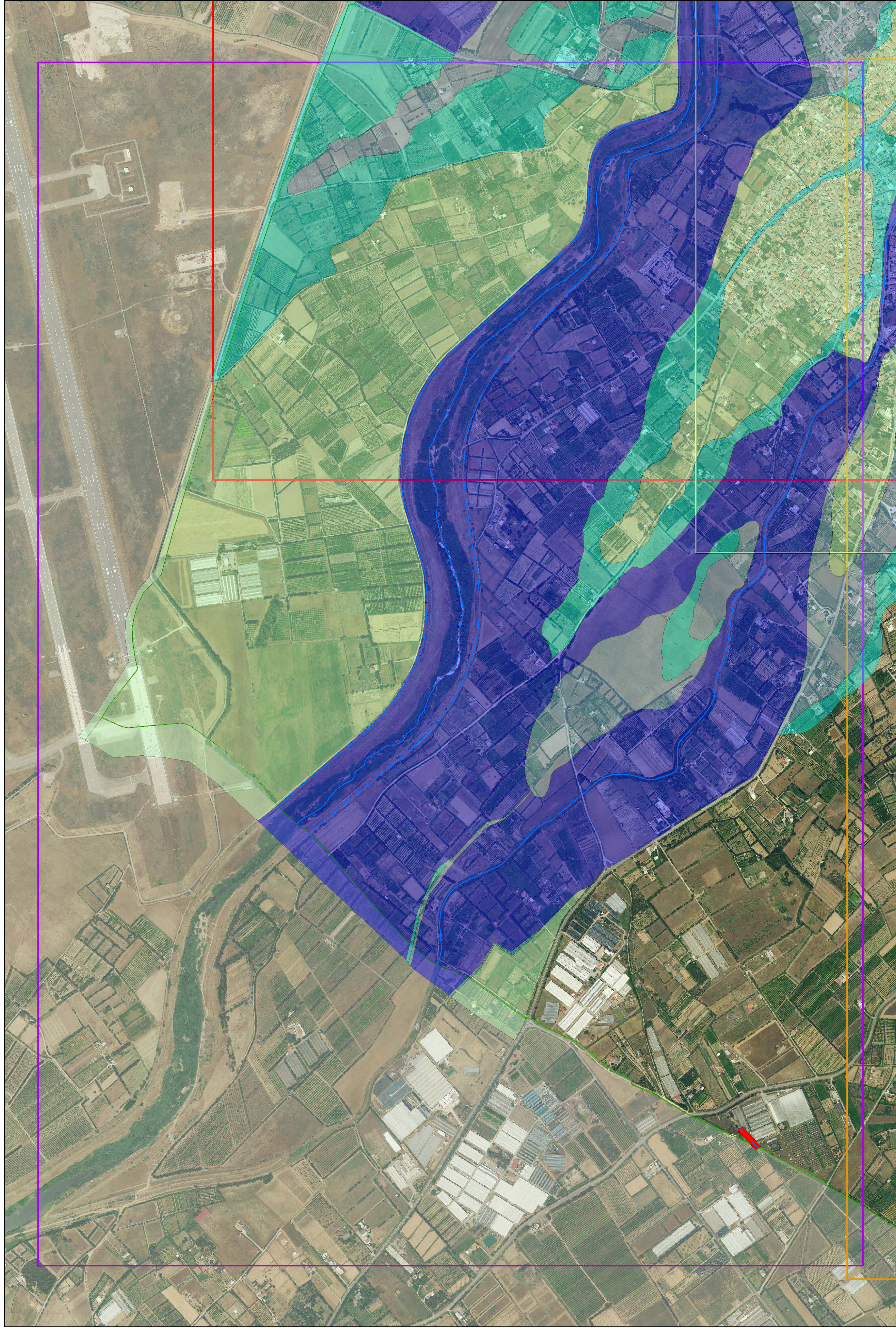
Data

DICEMBRE 2024

Rev.

Rev Febbraio 2025





REVISIONE\_30TER\_SAN SPERATE 2024

Fasce30Ter

pericolo

H1

H2

H3

H4

Quadri

1

2

3

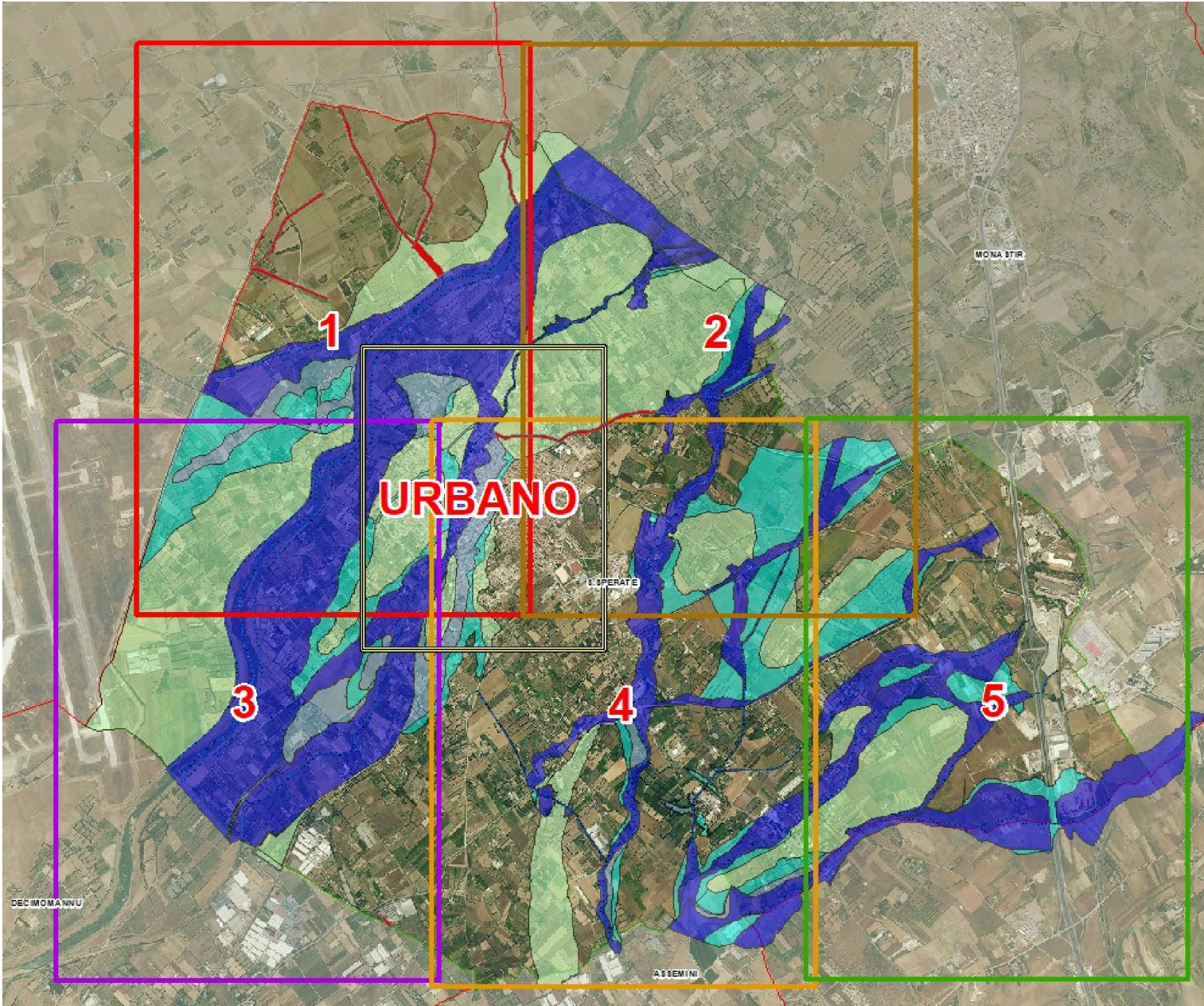
4


5

URBANO

COMUNE

S. SPERATE





COMUNE SAN SPERATE

COMMITTENTE

Amministrazione Comunale di SAN SPERATE

SINDACO

ASS.RE URBANISTICA

Fabrizio MadedduGermano Cocco

RESPONSABILE DEL PROCEDIMENTO

Ing. Michela Oro

PROGETTISTA INCARICATO

Ing. Alessandro Salis  
Via Palomba 53, 09128 Cagliari  
tel. 3466759914  
mail ing.alessandrosalis.co@gmail.com

Geol. Luigi Maccioni  
Via Cavalcaniti 1, 09047 Setargius  
tel. 335244024  
mail maccionisigeo@gmail.com

PROPOSTA DI VARIANTE AL PAI  
(Art. 37 - Comma 3 lett.b NTA del P.A.I.)  
Aree a pericolosità e rischio idraulico

Elaborato

Carta dei vincoli proposti  
su foto aerea

Quadro 3

Tavola

10a.3

Scala

1:5000

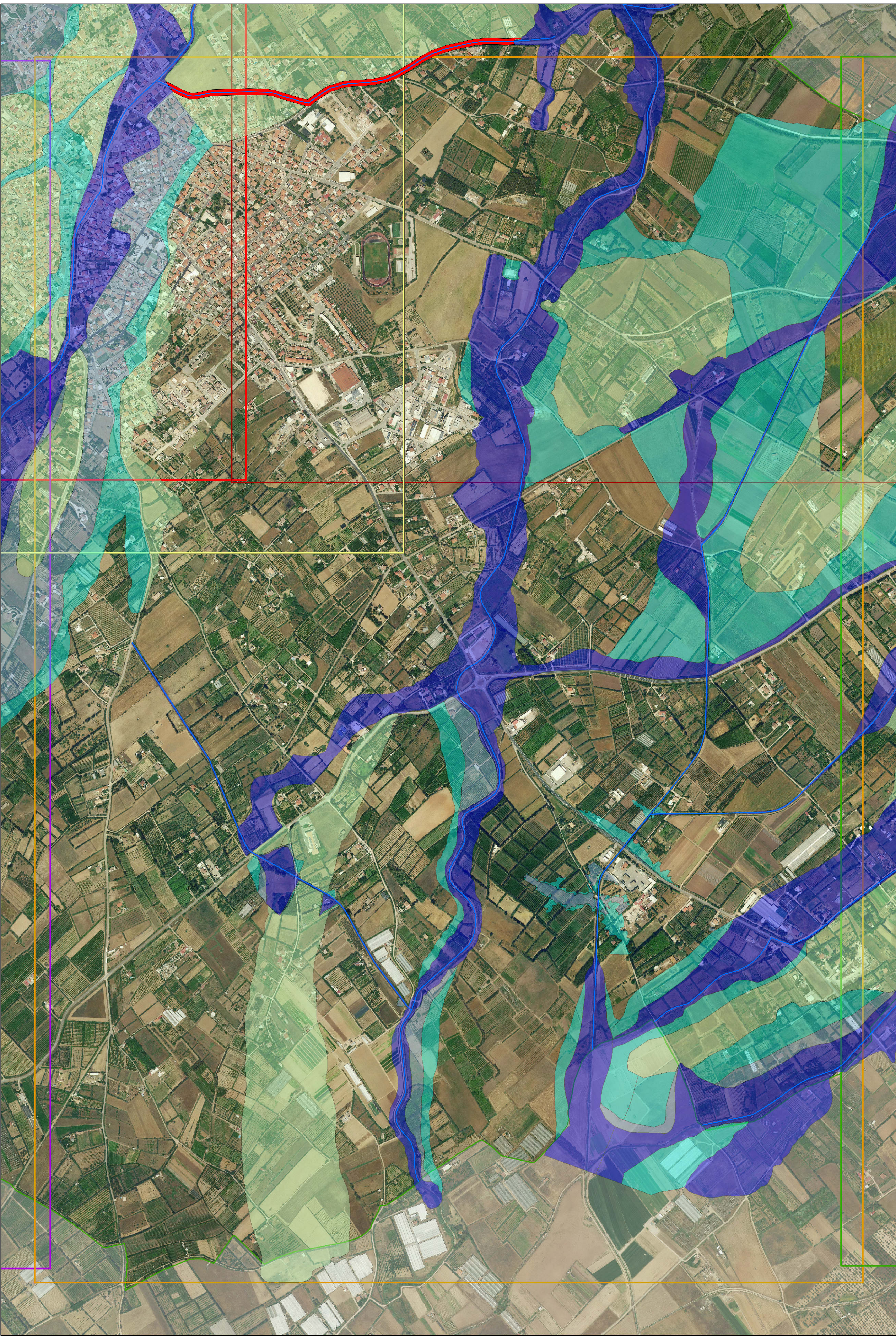
Data

DICEMBRE 2024

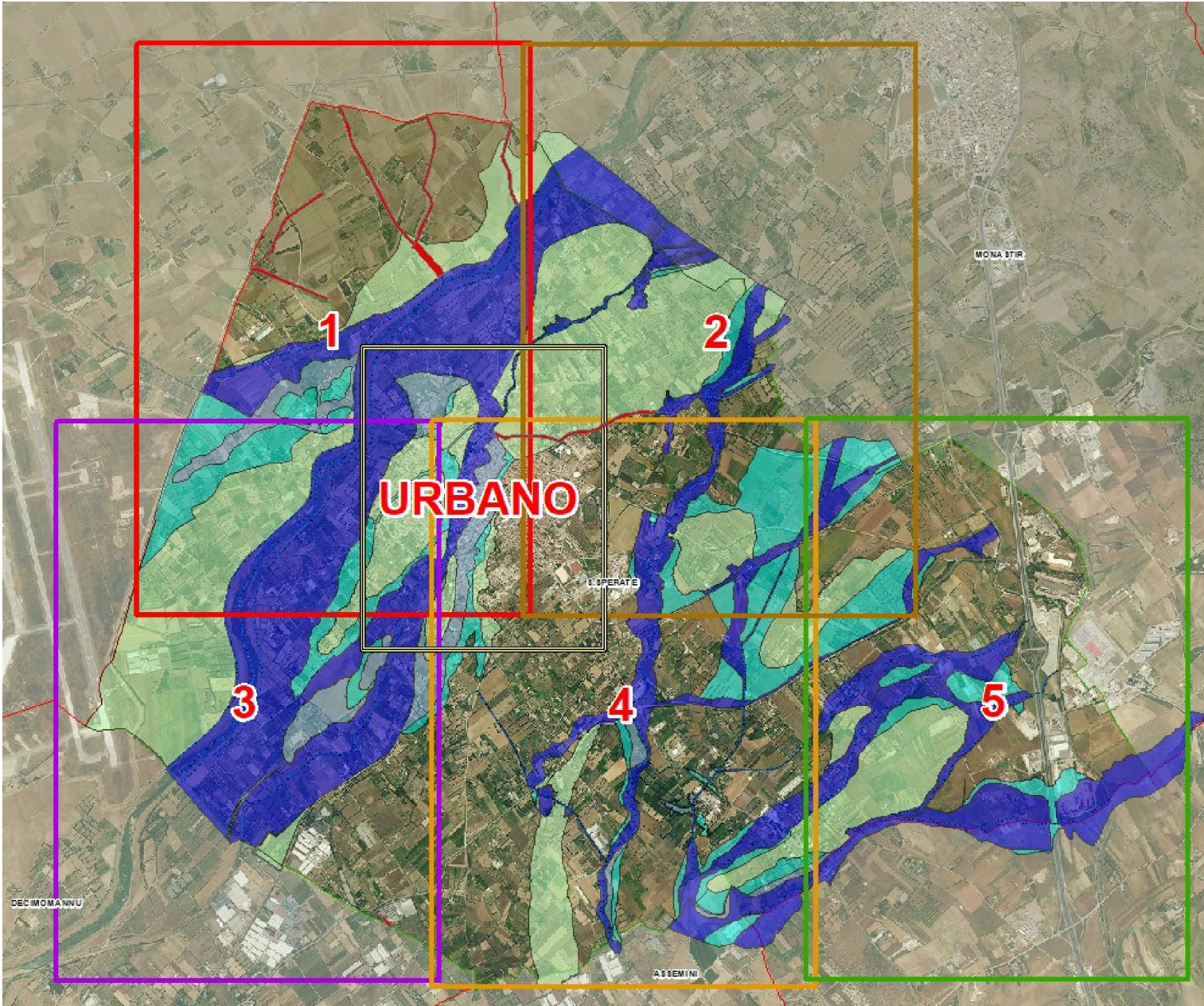
Rev

Rev Febbraio 2025





**Legenda**  
REVISIONE\_30TER\_SAN SPERATE 2024  
Fasce30Ter  
**pericolo**  
H1  
H2  
H3  
H4  
**Quadri**  
1  
2  
3  
4  
5  
URBANO  
**COMUNE**  
S.SPERATE



COMUNE SAN SPERATE

COMMITTENTE  
Amministrazione Comunale di  
SAN SPERATE

SINDACO ASS.RE URBANISTICA  
Fabrizio Madeddu Germano Cocco

RESPONSABILE DEL PROCEDIMENTO  
Ing. Michela Oro

PROGETTISTA INCARICATO  
Ing. Alessandro Salis  
Via Palomba 53, 09128 Cagliari  
tel. 3466759914  
mail ing.alessandrosalis.co@gmail.com  
  
Geol. Luigi Maccioni  
Via Cavalcaniti 1, 09047 Setargius  
tel. 335244024  
mail maccionisgeo@gmail.com

PROPOSTA DI VARIANTE AL PAI  
(Art. 37 - Comma 3 lett.b NTA del P.A.I.)  
Aree a pericolosità e rischio idraulico

Carta dei vincoli proposti  
su foto aerea  
  
Quadro 4

Elaborato

Tavola

10a.4

Scala

1:5000

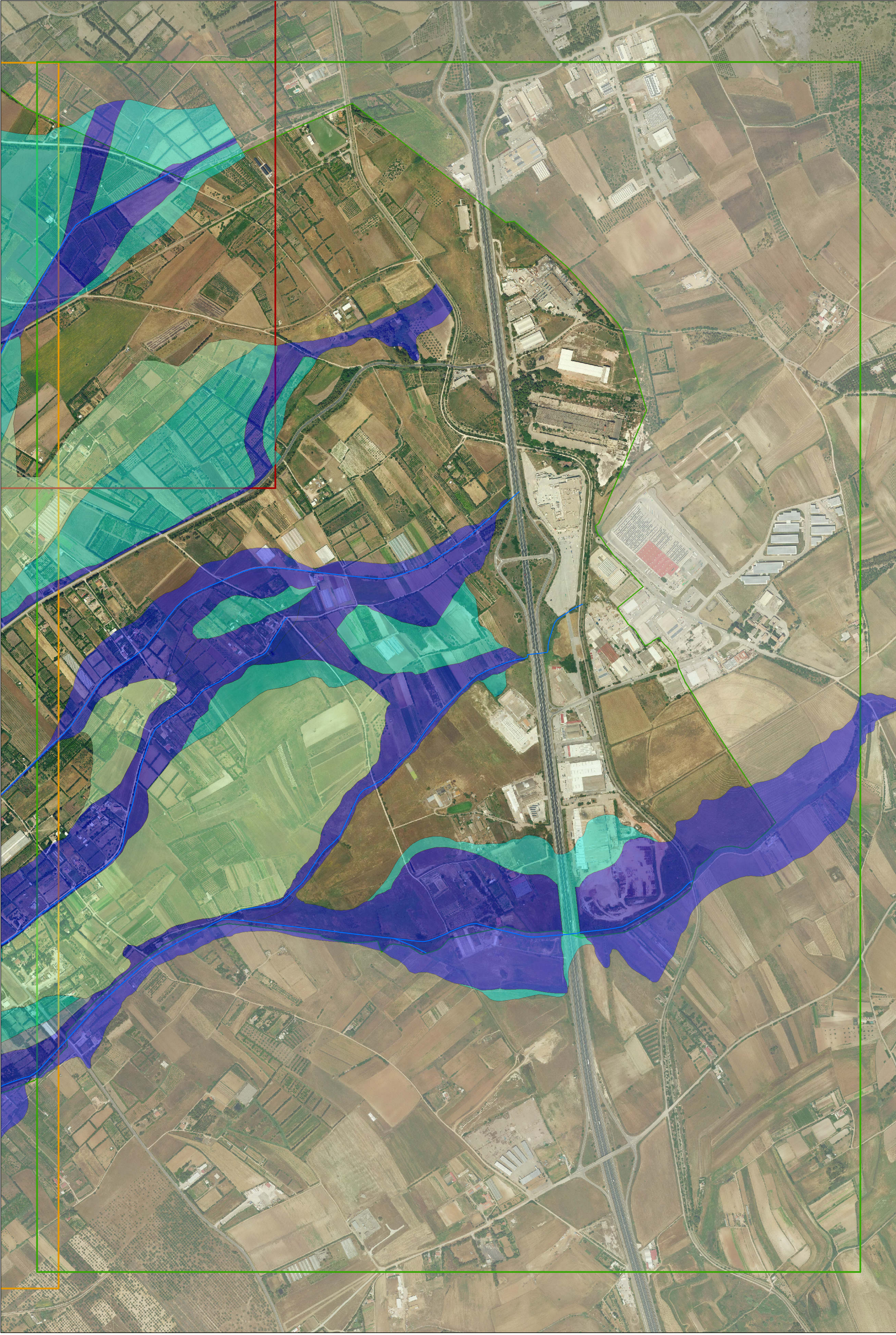
Data

DICEMBRE 2024

Rev

Rev Febbraio 2025





Legenda

REVISIONE\_30TER\_SAN SPERATE 2024

Fasce30Ter

pericolo

Hi1

Hi2

Hi3

Hi4

Quadri

1

2

3

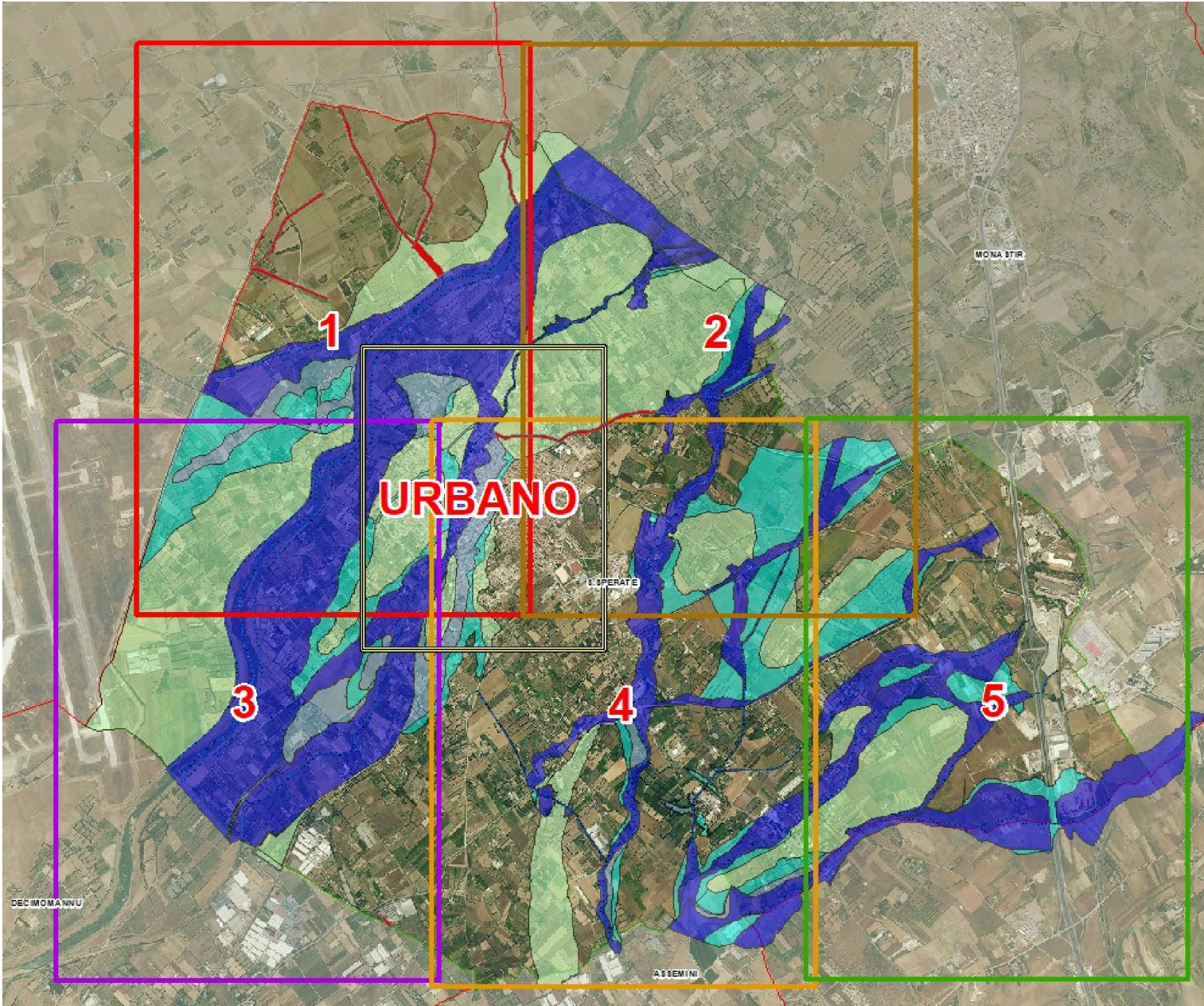
4


5

URBANO

COMUNE

S.SPERATE





COMUNE SAN SPERATE

COMMITTENTE

Amministrazione Comunale di SAN SPERATE

SINDACO

ASS.RE URBANISTICA

Fabrizio MadedduGermano Cocco

RESPONSABILE DEL PROCEDIMENTO

Ing. Michela Oro

PROGETTISTA INCARICATO

Ing. Alessandro Salis  
Via Palomba 53, 09128 Cagliari  
tel. 3466759914  
mail ing.alessandrosalis.co@gmail.com

Geol. Luigi Maccioni  
Via Cavalcaniti 1, 09047 Setargius  
tel. 335244024  
mail maccionisigeo@gmail.com

PROPOSTA DI VARIANTE AL PAI  
(Art. 37 - Comma 3 lett.b NTA del P.A.I.)  
Aree a pericolosità e rischio idraulico

Elaborato

Carta dei vincoli proposti  
su foto aerea

Quadro 5

Tavola

10a.5

Scala

1:5000

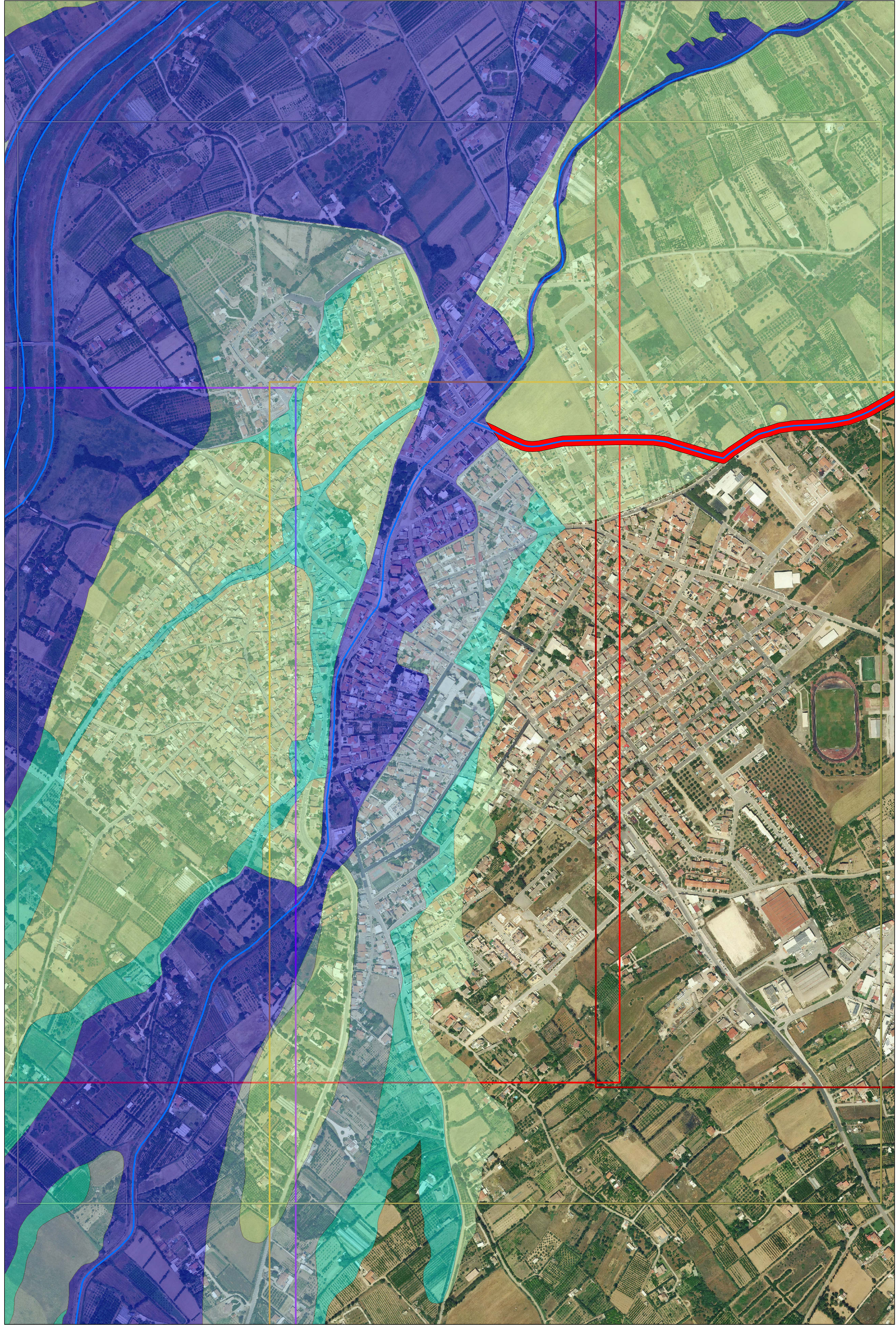
Data

DICEMBRE 2024

Rev

Rev Febbraio 2025





**Legenda**

REVISIONE\_30TER\_SAN SPERATE 2024

Fasce30Ter

**pericolo**

H1

H2

H3

H4

**Quadri**

1

2

3

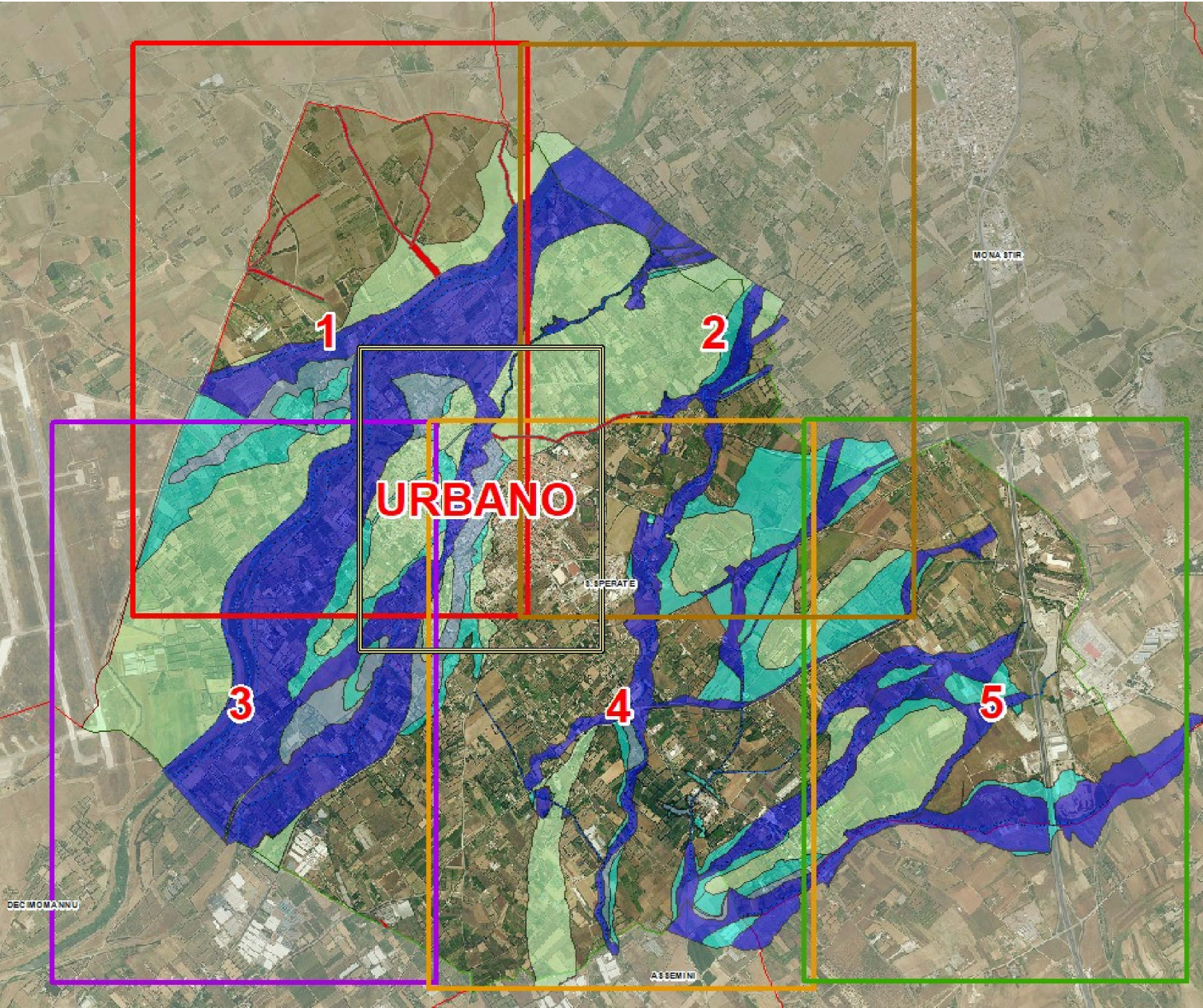
4


5

URBANO

**COMUNE**

S.SPERATE





COMUNE SAN SPERATE

COMMITTENTE

Amministrazione Comunale di SAN SPERATE

SINDACO

ASS.RE URBANISTICA

Fabrizio MadedduGermano Cocco

RESPONSABILE DEL PROCEDIMENTO

Ing. Michela Oro

PROGETTISTA INCARICATO

Ing. Alessandro Salis  
Via Palomba 53, 09128 Cagliari  
tel. 3466759914  
mail ing.alessandrosalis.co@gmail.com

Geol. Luigi Maccioni  
Via Cavalcaniti 1, 09047 Setargius  
tel. 335244024  
mail maccionilgeo@gmail.com

PROPOSTA DI VARIANTE AL PAI  
(Art. 37 - Comma 3 lett.b NTA del P.A.I.)  
Aree a pericolosità e rischio idraulico

Elaborato

Carta dei vincoli proposti  
su foto aerea

Quadro URBANO

Tavola

10a.6

Scala

1:5000

Data

DICEMBRE 2024

Rev

Rev Febbraio 2025